Br 132/1/

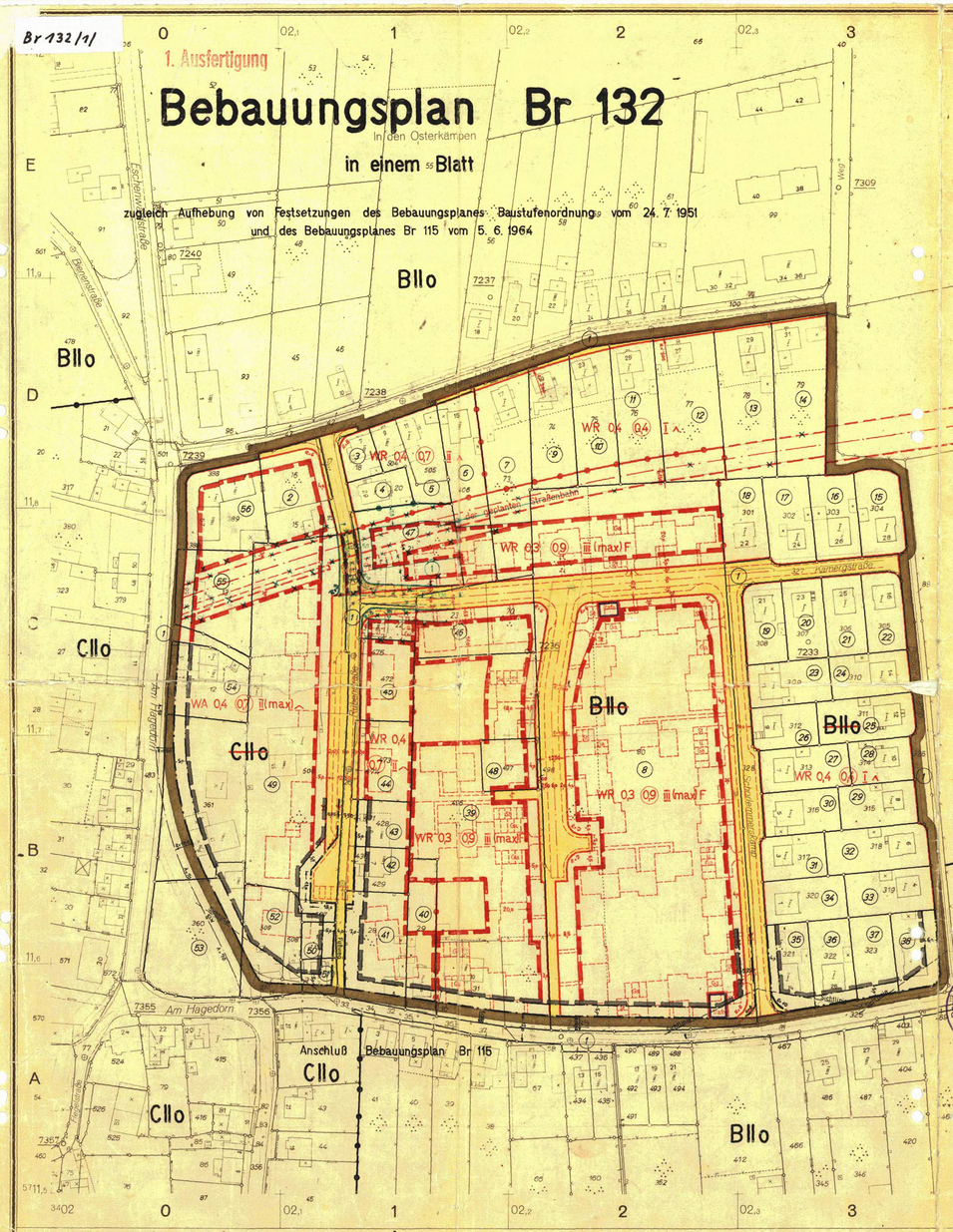
1. Ausfertigung

Bebauungsplan Br 132

in den Osterkämpen

in einem Blatt

zugleich Aufhebung von Festsetzungen des Bebauungsplanes Baustufenordnung vom 24. 7. 1951 und des Bebauungsplanes Br 115 vom 5. 6. 1964



Verbandsgrünfläche Nr. 11

ZEICHENERKLÄRUNG

Bestand und Planungen

Wohn- u. Geschäftsgebäude | gewerbl. Gebäude u. Nebengebäude | öffentliche Gebäude

vorhanden

behelfsmäßig errichtet

II Geschoßzahl vorhandener Gebäude
A Attikageschoß
Satteldach bis 30° Dachneigung
Satteldach über 30° Dachneigung
M Mansardendach
W Walmdach
F Flachdach
P+ Pultdach - Traufe
Stadtgrenze
Gemarkungsgrenze
Flurgrenze
Eigentumsgrenze
Flurstückgrenze
Topographische Umrißlinie
151,3 Höhenpunkt
Tr. 83,00 Traufenhöhe ü. NN
110 Höhenlinien
Straßenbahn
Omnibus
P Öffentlicher Parkplatz
Versorgungsleitungen (unterirdisch)
Versorgungsleitungen (oberirdisch)
Nr. Nr. im Eigentümerbestandsverzeichnis
gepl. Begrenzungslinien
sonstige Planungen
P geplanter öffentlicher Parkplatz
Grenze des Umlegungsgebietes
Grenze des Sanierungsgebietes
Grenze der Verbandsgrünfläche
Grenze des Landschaftsschutzgebietes
Grenze der Verbandsgrünfläche und des Landschaftsschutzgebietes

Festsetzungen

Grenzen und Begrenzungslinien

Grenze des räumlichen Geltungsbereiches des Bebauungsplanes
Baugebietsgrenze
Begrenzungslinie
Baulinie
Baugrenze
Begrenzungslinie zugl. Baulinie
Begrenzungslinie zugl. Baugrenze

Art der baulichen Nutzung

WS Kleinsiedlungsgebiet
WR Reines Wohngebiet
WA Allgemeines Wohngebiet
MI Mischgebiet
MD Dorfgebiet
MK Kerngebiet
GE Gewerbegebiet
GI I, II, III Industriegebiet
SW Wochenendhausgebiet
SO Sondergebiet

Maß der baulichen Nutzung

II Zwingend vorgeschriebene Zahl der Vollgeschosse
II (max) Höchstgrenze der Zahl der Vollgeschosse
II (A) Zahl der Vollgeschosse mit möglicher Ausnahme
0,4 Grundflächenzahl
0,7 Geschoßflächenzahl
3,0 Baumassenzahl

Bauweise und Stellung der baulichen Anlagen

E Einzelhäuser
Do Doppelhäuser
Hgr Hausgruppen
g geschlossene Bauweise
Firstrichtung

Äußere Gestaltung baulicher Anlagen

Satteldach
W Walmdach
P+ Pultdach - Traufe
F Flachdach
30° Dachneigung

Höhenlage der baulichen Anlagen

Tr. 88,00 Traufenhöhe (Hauptgeschoßhöhe) ü. NN

Sonstige Festsetzungen

Führung oberirdischer Versorgungsanlagen und Leitungen (§ 9 (1) Nr. 8 BBauG)
Anpflanzen u. Erhalten von einzelnen Bäumen und Sträuchern (§ 9 (1) Nr. 15 u. 16 BBauG)
Anpflanzen u. Erhalten von Baum- und Strauchgruppen (§ 9 (1) Nr. 15 u. 16 BBauG)
zu erhaltender Baumbestand (§ 9 (1) Nr. 16 BBauG)

Flächen

St Flächen für Stellplätze (§ 9 (1) Nr. 1e BBauG)
Ga Flächen für Garagen (§ 9 (1) Nr. 1e BBauG)
Baugrundstück für den Gemeinbedarf (§ 9 (1) Nr. 1 f BBauG)
Verkehrsflächen (öffentlich) (§ 9 (1) Nr. 3 BBauG)
Verkehrsflächen (privat) (§ 9 (1) Nr. 3 BBauG)
Verkehrsflächen (Straßenbahn mit bes. Bahnkörper) (§ 9 (1) Nr. 3 BBauG)
Versorgungsflächen (§ 9 (1) Nr. 5 BBauG)
Grünflächen (öffentlich) (§ 9 (1) Nr. 8 BBauG)
Grünflächen (privat) (§ 9 (1) Nr. 8 BBauG)
FGH Mit Geh-, Fahr- u. Leitungsrechten zu belastende Flächen (§ 9 (1) Nr. 11 BBauG)
Gem St Flächen für Gemeinschaftsstellplätze (§ 9 (1) Nr. 12 BBauG)
Gem Ga Flächen für Gemeinschaftsgaragen (§ 9 (1) Nr. 12 BBauG)
Gem Ki Sp Flächen für Gemeinschaftsanlagen (Gemeinschaftskinderspielplätze) (§ 9 (1) Nr. 13 BBauG)

Unverändert bestehenbleibende Festsetzungen

Baugebietsgrenze
Begrenzungslinie
Baulinie
Baugrenze
Begrenzungslinie zugl. Baulinie
Begrenzungslinie zugl. Baugrenze

Aufgehobene Festsetzungen

BIIo Beispiele

Beispiele für die Festsetzung von Baugebieten



Nachrichtliche Darstellungen

Bemerkung:
Die in dem Bebauungsplan für den Bestand verwendeten Zeichen und Signaturen entsprechen, soweit nicht besonders in der Zeichenerklärung dargestellt, den Zeichenvorschriften für vermessungstechnische Karten und Risse in Nordrhein-Westfalen.

Entwurf: Stadt Dortmund - Stadtplanungsamt - 1964

Der Rat der Stadt hat am 14. 7. 75 nach § 2 des Bundesbaugesetzes vom 23. Juni 1960 (BGBl I S. 341) beschlossen, diesen Bebauungsplan zu ändern.

Dortmund, den 15. 7. 75

Oberbürgermeister — Ratsmitglied

Der Rat der Stadt hat am 14. 7. 75 nach § 2 (6) des Bundesbaugesetzes vom 23. Juni 1960 (BGBl I S. 341) beschlossen, die Änderung Nr. 1 dieses Bebauungsplans mit Begründung auf die Dauer eines Monats öffentlich auszulegen.

Dortmund, den 15. 7. 75

Oberbürgermeister — Ratsmitglied

Der Rat der Stadt hat am 9.12.75 nach § 10 des Bundesbaugesetzes vom 23. Juni 1960 (BGBl I S. 341) die Änderung Nr. 1 dieses Bebauungsplanes als Satzung beschlossen.

Dortmund, den 9.12.75

st. Oberbürgermeister — Ratsmitglied

Die Änderung Nr. 1 dieses Bebauungsplanes ist nach § 11 des Bundesbaugesetzes vom 23. Juni 1960 (BGBl. I S. 341) mit Verfügung vom 12.7.1976 genehmigt worden.

Az.: 34.41-2.4-1/76

Landesbaubehörde Ruhr

Der Regierungspräsident
Im Auftrag:

Die Erteilung der Änderung Nr. 1 dieses Bebauungsplanes sowie Ort und Zeit ihrer öffentlichen Auslegung sind nach § 12 des Bundesbaugesetzes vom 23. Juni 1960 (BGBl. I S. 341) in der "Dortmunder Bekanntmachungen" - Amtliches Organ der Stadt - Nr. 31 vom 30.7.76 ortsüblich bekanntgemacht worden.

Mit der Bekanntmachung wurde die Änderung Nr. 1 dieses Bebauungsplans rechtsverbindlich.

Dortmund, den 10.08.1976

Der Oberstadtdirektor
Im Auftrag

Abteilungsleiter

Die Übereinstimmung der Bestandsangaben mit den Katasterunterlagen und der örtlichkeit wird bescheinigt.

Dortmund, den 22.12.1965

Städt. Ob. Verm. Rat

Entworfen
Dortmund, den 21.12.1965

Baudezernent — Stadtplanungsamt

Stadtrat — Städt. Oberbaurat

Dieser Bebauungsplan - Entwurf - mit Begründung hat nach § 2 (6) des Bundesbaugesetzes vom 23. Juni 1960 (BGBl I S. 341) für die Dauer eines Monats vom 12.6.1966 bis 12.7.1966 einschließlich zu jedermanns Einsicht öffentlich ausgelegen.

Dortmund, den 13.5.1966

Der Oberstadtdirektor
Im Auftrage

Städt. Oberbaurat

Der Rat der Stadt hat am 18.7.1966 nach § 10 des Bundesbaugesetzes vom 23. Juni 1960 (BGBl I S. 341) diesen Bebauungsplan als Satzung beschlossen.

Dortmund, den 19.7.1966

st. Oberbürgermeister — Ratsmitglied

Der Rat der Stadt hat am 21.3.1966 nach § 2 des Bundesbaugesetzes vom 23. Juni 1960 (BGBl I S. 341) beschlossen, diesen Bebauungsplan aufzustellen und die anliegenden Textfestsetzungen aufzustellen.

Dortmund, den 22.3.1966

st. Oberbürgermeister — Ratsmitglied

Der Rat der Stadt hat am 21.3.1966 nach § 2 (6) des Bundesbaugesetzes vom 23. Juni 1960 (BGBl I S. 341) beschlossen, diesen Bebauungsplan - Entwurf - mit Begründung für die Dauer eines Monats öffentlich auszulegen.

Dortmund, den 22.3.1966

st. Oberbürgermeister — Ratsmitglied

Dieser Bebauungsplan ist nach § 11 des Bundesbaugesetzes vom 23. Juni 1960 (BGBl I S. 341) mit Verfügung vom 20.9.1966 - 204-1.2.4 (Dortmund Br 132) genehmigt worden.

Essen, den 26.9.1966

Landesbaubehörde Ruhr

Regierungsbaurat

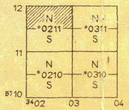
Die Genehmigung dieses Bebauungsplanes sowie Ort und Zeit seiner öffentlichen Auslegung ist nach § 12 des Bundesbaugesetzes vom 23. Juni 1960 (BGBl I S. 341) in der "DERANTMACHUNGEN" - Amtliches Organ der Stadt Dortmund - Nr. 36 vom 9.9.1966 ortsüblich bekanntgemacht worden.
Mit der Bekanntmachung wurde der Bebauungsplan rechtsverbindlich.

Dortmund, den 9.9.1966

Der Oberstadtdirektor
Im Auftrage

Städt. Oberbaurat

Flurkarte
Stadt-Grundkarte
*0211 N



Überlappungen und Beiblätter

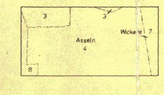
1:1000

Herausgegeben mit Zustimmung des Regierungspräsidenten in Arnsberg

Stadt Dortmund

Vermessungs- und Katasteramt

Stadt Dortmund



Unterlagen

1898 - 1903

Topographische Aufnahme

Grundriß:

Höhe:

Gezeichnet: Hammerschmidt, Vt.A
III 1953

Geprüft:
Vermessungsoberinspektor

Berichtigungsstand:

Br 132/1/